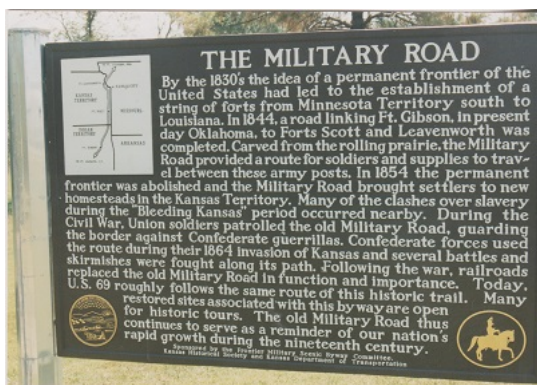

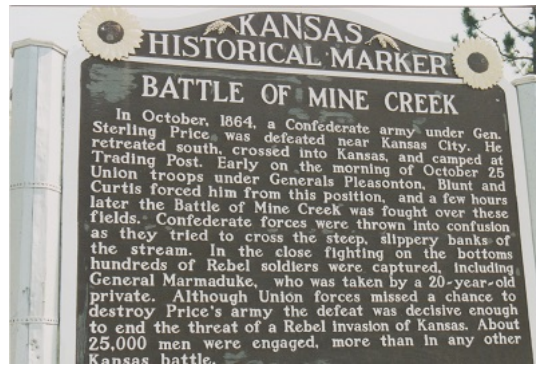


## Hraniční vojenská scénická postranní silnice (Frontier Military Scenic Byway), nyní I - 435

se nachází ve východní části státu Kansas, je zhruba 167 mílí dlouhá s mezními významnými body Fort Scott na jihu - Fort Leavenworth na severu. Je to stará vojenská stezka používaná armádou k transportu vojsk a zásob mezi hraničními pevnostmi. Na této trase je celá řada historických, přírodních a kulturních atrakcí a míst. Začíná v Baxter Springs, vede přes Pittsburg, Fort Scott (včetně Fort Scott National Historic Site), Louisburg, Kansas City a končí ve Fort Leavenworth.





FORT SCOTT

FORT SCOTT NATIONAL HISTORIC SITE









